

VIAJES EVENTOS
CON CORAZÓN

CAMINO DE SANTIAGO DEL NORTE

MADRID, GIJÓN, NAVIA

GUÍA ACOMPAÑANTE Y COCHE DE APOYO EN TODAS LAS ETAPAS




DEL SÁBADO 19 AL SÁBADO 26 DE SEPTIEMBRE DE 2026
(8 DÍAS / 7 NOCHES)

**PRECIO POR PERSONA EN HABITACIÓN
DOBLE COMPARTIDA: 1.100€**

SUPLEMENTO HABITACIÓN INDIVIDUAL: 275€

SEGURO OPCIONAL DE ANULACIÓN: INCLUIDO

Consulta nuestros Viajes y Eventos con Corazón en
eventosconcorazon.es



RESUMEN

Este viaje nos invita a recorrer uno de los tramos más bellos y auténticos del **Camino del Norte**, siguiendo la costa asturiana entre acantilados, playas salvajes y verdes paisajes rurales. Desde **Gijón**, con su playa de San Lorenzo que es punto de partida, caminaremos entre pueblos marineros, sendas costeras y antiguos caminos reales, con el Cantábrico siempre cercano como compañero de ruta. Pasaremos por Pavierna, Santa Eulalia, Tabaza.

Continuaremos por Avilés, San Martín de Laspra, Santiago del Monte, El Castillo y Muros de Nalón y desde allí a Soto de Luiña, El Pito Mumayor pasando por El Rellayo.


Desde nuestro descanso en Navia conoceremos Alberne, Novellana, Castañeras, Santa Marina, Tablizo, Cavanedo, Luarca entre otras.

A lo largo del camino atravesaremos lugares con encanto como, donde la historia, la tradición jacobea y la vida local se funden de forma natural.

Un viaje que combina esfuerzo y recompensa, naturaleza y cultura, silencio y convivencia, ideal para vivir el Camino con calma, emoción y autenticidad, paso a paso, dejando huella en el corazón del caminante.

¿Quieres conocer la interesantísima historia del Camino de Santiago del Norte?

¡¡Apúntate ya!!



PROGRAMA

SÁBADO 19 DE SEPTIEMBRE: MADRID – GIJÓN

Salimos a las 8:00h desde Plaza de Castilla (junto a la churrería).

Ponemos rumbo a **Gijón**, parada en ruta. Llegada, distribución de las habitaciones, comida por libre. Tarde libre. **Cena y alojamiento** en el hotel.

DOMINGO 20 DE SEPTIEMBRE: GIJÓN

8:00h Desayuno en el hotel y salida para iniciar nuestra:


1ª ETAPA.- GIJÓN – TRASONA (22 KM)

Distancia entre GIJÓN A PAVIERNA 7,6km

La salida de Gijón es sencilla. Seguimos el paseo marítimo, junto al puerto deportivo, y avanzamos recto por la avenida Rodríguez San Pedro (playa de Poniente a mano derecha) hasta la glorieta de la plaza Padre Máximo.

Por la derecha, avanzamos siguiendo las conchas incrustadas en el suelo de las avenidas Mariano Pola, Galicia y República Argentina, la cual se prolonga en la carretera AS-19 a la salida de Gijón. Por dicha carretera cruzamos una vía de tren, luego una rotonda y, bajo otra línea de ferrocarril, salimos a una segunda rotonda.

4,8 Rotonda de la AS-19. Justo antes de alcanzar la rotonda tomamos a la derecha una pequeña senda que sale a una carretera local con escaso tráfico. Rodeados de enormes industrias pesadas, el paisaje no es el soñado por un peregrino. Justo bajo una cinta transportadora industrial es mejor seguir de frente y cruzar el pueblo de Veriña, que ir a la izquierda bajo el viaducto de la AS-19; en ambos casos, cruzamos el viaducto y la antigua carretera de Avilés (con precaución) para tomar la carretera local a Poago.



1,4 Cruzamos por arriba otra vía ferroviaria. Aquí iniciamos el ascenso al Monte Areo, recuperando el anhelado sosiego de las zonas rurales: son 185 metros de desnivel a lo largo de tres kilómetros, los cuales se vencen en su mayor parte en el tramo inicial. Cruzamos por carretera la minúscula aldea de Poago; pasada ésta, torcemos a mano derecha por una pista asfaltada y, a 100 metros, giramos a la izquierda por otra pista de cemento. Poco después salimos a la anterior pista asfaltada, que seguimos por la izquierda.

1,4 Pavierna, pequeña aldea sin servicios

Km 7,6 Pavierna

De Pavierna a Santa Eulalia 4,4 km

Seguimos el ascenso, que progresivamente se va moderando, por largas pistas entre bosques de eucaliptos: es el Monte Area, declarado Parque Arqueológico por el descubrimiento de numerosos dólmenes y túmulos del Neolítico.


Desembocamos en una pista: la seguimos por la izquierda y a 100 metros encontramos el desvío, a mano izquierda, al dolmen de San Pablo, distante 400 metros del camino. Más adelante salimos a una pista asfaltada que seguimos por la derecha, iniciando el descenso al valle de Carreño.

Iglesia de Santa Eulalia, a pie de la carretera CE-6; junto a ella hay una agradable zona para descansar, con bancos, fuente y sombra.

Km 12,0 Santa Eulalia (Carreño)

De Santa Eulalia a Tabaza 4,9 km

Cruzada la carretera CE-6 seguimos en la misma dirección; a 400 metros tomamos una pista asfaltada a mano izquierda que, más adelante, se convierte en una pista de tierra.



Superamos un modesto collado y seguimos en ligera bajada hasta tomar un desvío a la derecha para cruzar un túnel y desembocar en la carretera AS-326, con mucho tráfico.

Iglesia de San Juan de Tamón. Seguimos a mano derecha la carretera AS-326, pasamos por una zona industrial y llegamos muy cerca de una gran rotonda; dejándola a mano derecha cruzamos uno de sus viales de acceso y tomamos una senda.

Tabaza, carretera de Avilés AS-19; hay bares y restaurantes que dan servicio a los trabajadores del área industrial y, claro está, también a los peregrinos.

Km 16,9 Tabaza

De Tabaza a Trasona 3,7 km

Continuamos, un tramo , por el arcén AS-19.

Bar-restaurante La Parrondina; seguimos la misma carretera. Más adelante llegamos a zona urbana, donde hay acera y podemos caminar más seguros; poco después cruzamos una rotonda, a la altura de una subestación eléctrica.

Iglesia de Trasona.


Km 20,6 Trasona FIN DE LA ETAPA (DESDE AQUÍ HASTA AVILES ES TODO CARRETERA)

- **FIN DE LA ETAPA**
- **Traslado a GIJÓN**
- **Cena y alojamiento**

LUNES 21 DE SEPTIEMBRE: GIJÓN

7:00h Desayuno en el hotel. Traslado hasta AVILES donde iniciaremos nuestra:

2ª ETAPA.- AVILES – MUROS DE NALÓN (23,2 KM)



Etapa, en su mayor parte por pistas de asfalto, con desniveles frecuentes, aunque, en general, moderados. El itinerario transcurre por el interior, sólo acercándonos a la costa en la localidad de Salinas. Por otra parte, la joya cultural de la jornada es el Castillo de San Martín, emplazado en un promontorio a la orilla del río Nalón, que no es visitable.

00,0.- AVILES


Desde Avilés a Salinas 5,4 km

Desde la plaza España tomamos la calle la Ferrería hasta el parque del Muelle, el cual bordeamos por la izquierda; detrás de la rotonda con una fuente de agua tomamos la peatonal calle Estación hasta la iglesia vieja de Sabugo. Por la izquierda (plaza Carbayo) pasamos frente a dicha iglesia y al final trazamos un giro derecha-izquierda para tomar la avenida de Alemania, por la cual salimos de la ciudad. Dicha avenida se prolonga en una carretera local en constante ascenso.

Bifurcación, a la altura de una plaza triangular frente al bar El Pez Burro (casa azul). [Podemos atajar —ahorro de 1,2 km— continuamos por la izquierda, siguiendo las calles Peñamayor, Alfonso Posada y Aguil, hasta enlazar con el camino oficial en la calle San Martín.] Estamos en una zona residencial llamada Campo del Conde: tomamos a la derecha la carretera hacia la localidad de Salinas, identificable por su particular skyline de cinco bloques de pisos en primera línea de mar. Completamos el descenso por una pista de tierra que arranca a mano izquierda; luego cruzamos la nacional N-632 y por la avenida Raíces cruzamos el río homónimo para tomar a mano izquierda la calle Doctor Fleming hasta el final. Salinas.

Km 5,4 Salinas

Desde Salinas a San Martín de Laspra 1,5 km



Cruzamos la calle-carretera Niconar Piñola y seguimos en la misma dirección por la calle Ramón y Cajal; a su término giramos a la izquierda por la calle Príncipe de Asturias y, a 70 metros, doblamos a la derecha más de 90 grados por la calle Torner, que se prolonga en ascenso por la avenida San Martín. Más adelante tomamos a la izquierda un camino de tierra y seguimos por las calles de la aldea de El Cueto. Iglesia de San Martín de Laspra; la vemos a la derecha a 50 metros del camino.

Km 6,9 San Martín de Laspra

Desde San Martín de Laspra a Santiago del Monte 5,8 km

Seguimos en firme bajada, por el barrio de Castañalona.

Cruzamos la carretera a Piedras Blancas, ciudad que vemos a tiro de piedra a mano izquierda. Nosotros seguimos en la misma dirección, cruzamos la aldea dispersa de El Villar y tomamos a la derecha una pista de asfalto en subida.


Desembocamos en una carretera local, a la altura de la aldea de El Muro, y la seguimos por la izquierda. Iniciamos aquí un largo llaneo por cómodas pistas de tierra y asfalto, a través de un entorno rural y boscoso más agradable. Finalmente, una pista de tierra en bajada nos lleva a la siguiente localidad.

12,4 km Santiago del Monte, carretera CT-1.

Desde Santiago del Monte a El Castillo (Soto del Barco) 5,3 km

Cruzamos la carretera CT-1, en subida pasamos junto a la bonita iglesia parroquial de Santiago del Monte y poco después cruzamos con precaución la nacional N-643, tomando de frente la carretera local en dirección a La Arena y Ranón (AS-318).

Cruzamos por abajo la autovía A1-82, de acceso al aeropuerto de Asturias. A 500 metros tomamos por la izquierda una pista forestal; iniciamos así un largo trayecto boscoso (dominan los eucaliptos), con un primer corto tramo en subida y un segundo largo tramo en



descenso. Ya abajo cruzamos la carretera AS-318 para subir a El Castillo.

El Castillo: el magnífico Castillo de San Martín, que da nombre a la aldea, lo vemos sobre una colina, a la vera de la ría del Nalón.

Km 18,0 El Castillo (Soto del Barco)

Desde El Castillo a Muros de Nalón 1,0 km

Por un agradable paseo asfaltado, con buenas vistas sobre el castillo y la ría del Nalón, alcanzamos la gran rotonda de entrada a Soto del Barco.


Km 19,0 Soto del Barco

Desde Soto del Barco a Muros de Nalón 4,2km

Desde la rotonda tomamos a la derecha la calle de la Magdalena, que pasa frente al hotel Palacio de la Magdalena. Es la antigua nacional, por la cual descendemos hasta el puente sobre la ría de la nueva nacional.

Cruzamos la ría del Nalón por el puente de la nacional N-632; ningún ingeniero pensó que por allí pasaban peregrinos, pues debemos andar por el estrecho paso entre el guardarraíl (que nos protege de ser atropellados) y la barandilla (que nos protege de caer a la ría). Que el Camino del Norte sea Patrimonio de la Humanidad, a veces, parece una broma. Luego seguimos un tramo más por el arcén de la nacional, y dejamos a mano derecha la carretera a San Esteban de Pravia.

Dejamos la nacional para tomar, por la izquierda, un camino de tierra en fuerte subida. Pronto salimos a una calle, cruzamos el barrio Era, desembocamos de nuevo en la nacional N-632, la seguimos apenas 70 metros y por derecha tomamos una pequeña pista herbosa; cruzamos luego una pequeña carretera (avenida de Toledo) y por estrechas calles subimos al centro de Muros de Nalón.



23,2 Muros de Nalón, plaza Marqués de Muros (iglesia y ayuntamiento).

- **FIN DE LA ETAPA.**
- **Traslado a Gijón**
- **Cena en el hotel y Alojamiento.**

MARTES 22 DE SEPTIEMBRE: GIJÓN

7:00h Desayuno en el hotel. Hoy cargamos el equipaje, pues dormimos las próximas noches en Navia.

Traslado hasta MUROS DE NALÓN donde iniciaremos


3ª ETAPA.- MUROS DE NALÓN A- SOTO DE LUIÑA 15,3 KM

Etapa muy corta, con desniveles frecuentes pero moderados, y con una sola aproximación a la costa en La Concha de Artedo. La finalización de las obras de la autovía A-8, de colosales viaductos, ha dado estabilidad a la traza del itinerario, sometida durante muchos años a constantes cambios. Soto de Luiña es un final de etapa clásico; si nos quedan ganas, podemos bajar a la pequeña y bonita playa de San Pedro, a 2,2 km del pueblo.

0,0 Muros de Nalón

Desde Muros de Nalón a El Pito 4,0 km

Desde la plaza de la iglesia tomamos la calle en dirección a la Oficina de Turismo (que están dentro de un hórreo); justo cruzar por arriba la vía del FEVE torcemos a la derecha por la calle Francisco Cabal y, a 100 metros, giramos a la izquierda por otra calle. Más adelante, cruzamos de nuevo por un puente la vía del FEVE y por un camino de tierra nos adentramos en un bosque.



En zigzag bajamos para salvar un arroyo, algo más adelante cruzamos por un túnel la vía del FEVE y desembocamos en una carretera local, que tomamos a la derecha; ésta nos lleva a la carretera CU-2, ya en El Pito, pequeña localidad con todos los servicios, en el concejo de Cudillero.

Km 4,0 El Pito

Desde El Pito a Rellayo 4,6km.

Seguimos la carretera CU-2 en dirección a Cudillero, pasando junto al Palacio de Selgas y a la iglesia de Jesús de Nazareno. A la altura de un moderno edificio dejamos la carretera y nos desviamos a mano izquierda, avanzando primero por pista de asfalto y luego por un sendero por el cual vadeamos dos arroyos.

Salimos más adelante a la carretera de acceso a la estación del FEVE de Cudillero, que dejamos a mano izquierda, cruzamos por un paso inferior la vía del FEVE y a 400 metros torcemos a la derecha (si seguimos de frente llegamos al complejo hotelero Lupa). Ya en la aldea de El Peñedo cruzamos con precaución la nacional N-632, semivacía desde la apertura de la A-8.

Cruzamos la autovía A-8 por un paso inferior. Seguimos la pista asfaltada, primero en ascenso y luego en descenso.


Cruzamos de nuevo la autovía A-8 por otro paso inferior.

El Rellayo, pequeña aldea sin servicios

Km 8,6 El Rellayo

Desde El Rellayo a Mumayor 3,8 km

A la salida, por pista de tierra pasamos por dos veces bajo un viaducto de la A-8, cruzamos la N-632 y descendemos hacia la playa de La Concha de Artedo, la cual dejamos a 400 metros a mano derecha. Nuestro camino sigue por sendero por la vertiente



opuesta, en ascenso, acercándonos a los dos colosales viaductos (a dos niveles) de la nacional y de la autovía.

Pasamos bajo dichos viaductos de la N-632 y de la A-8, por pista de tierra. Mumayor, pequeña aldea sin servicios.

Km 12,4 Mumayor

Desde Mumayo a Soto de Luiña 2,9 km

Cruzamos de largo la aldea de Mumayor, y al final torcemos a la derecha por una carreterita en ascenso: la seguimos 250 metros hasta tomar, por la izquierda, una bonita senda herbosa que cruza en bajada un espeso bosque.

Salimos a la nacional N-632a: la seguimos por la derecha.

Km 15,3 Soto de Luiña.-

- **FIN DE LA ETAPA.**
- **TRASLADO A NAVIA.**
- **CENA EN EL HOTEL Y ALOJAMIENTO.**

MIÉRCOLES 23 DE SEPTIEMBRE: NAVIA


7:30h desayuno en el hotel. Traslado hasta SOTO DE LUIÑA donde iniciaremos:

4ª ETAPA.- - SOTO DE LUIÑA A CADAVEDO 18,5 KM

Optamos por el Camín Real de Las Ballotas (por la costa), estamos frente a una de las etapas más bellas de todo el Camino del Norte. Los peregrinos optan por el trazado costero, con vistas sobre los acantilados, con acceso a playas, bien señalizado y con servicios.

0,0 Soto de Luiña

Desde Soto de Luiña a Albuerne 3,6 km



A la altura del hotel Valle Las Luiñas, muy cercano al albergue, tomamos un camino que pronto nos devuelve a la carretera N-632a; la seguimos unos metros hasta tomar un camino por la derecha. Pocos después cruzamos la misma carretera, junto a una rotonda.

Bifurcación: justo pasado el hotel Cabo Vidio hay un mojón con la siguiente leyenda: "Ballota" recto, "Camino" izquierda. Nosotros, que describimos la variante costera, la seguida por casi todos los peregrinos, continuamos recto. Más adelante cruzamos bajo la A-8 y a 800 metros dejamos la nacional para tomar una calle a mano derecha.

Albuerne, apacible aldea de casas dispersas.

Km 3,6 Albuerne

Desde Albuerne a Novellana 1,5 km

Proseguimos en ascenso por la misma carretera CL-1. 0,5 km La Vega, aldea minúscula.

7,0km LA LLERA


DISTANCIA LA LLERA-PRIESCA 1,3 km

Pasamos junto a una pequeña ermita y a la salida tomamos de bajada un camino para cruzar la primera de la "ballotas"; según el caudal del arroyo, deberemos hacer equilibrios sobre las piedras para cruzarlo sin mojarnos. Desembocamos en la N-632a, donde están los servicios.

Km 5,1 Novellana

Desde Novellana a Castañeras 1,7 km

Cruzamos el pueblo por la carretera y salimos por la derecha para afrontar la segunda de la "ballotas", descendiendo por una bonita senda entre la espesa vegetación, cruzamos otro arroyo y volvemos a alcanzar, en subida, la misma carretera N-632a.



Castañeras, pueblo sin servicios; a unos 700 metros fuera del camino, podemos acercarnos a la bonita playa del Silencio.

Km 6,8 Castañeras

Desde Castañeras a Santa María 2,2 km

En Castañeras tomamos una calle por la derecha y, a 250 metros, torcemos a mano izquierda por una pequeña senda: por ella superamos la “ballota” número tres. En Castañeras tomamos una calle por la derecha y, a 250 metros, torcemos a mano izquierda por una pequeña senda: por ella superamos la “ballota” número tres.

Santa Marina, localidad con servicios a pie de la nacional.

Km 9,0 Santa María

Desde Santa Marina a Ballota 2,5 km

Tomando una calle por la derecha la nacional, que se prolonga en una pista asfaltada y más adelante de tierra, superamos otro mini valle, este de menor desnivel y sin aproximación a la costa.


Km 11,5 Ballota

Localidad también con servicios a pie de la nacional.

Desde Ballota a Tablizo 2km

Salimos de Ballota por la nacional. A 800 metros torcemos a la derecha por una pista de tierra en bajada, afrontando con decisión la quinta “ballota”.

El camino gira a la izquierda para cruzar el río Cabo; en este punto, delante, a 120 metros, vemos la playa de Ballota (o del Río Cabo), a la que recomendamos una visita. Una vez de regreso cruzamos el río Cabo por un puente de piedra; antes aquí se encontraba el frágil Le pont qui tremble (El puente que tiembla), temido por los peregrinos del medievo por motivo obvio. Ascendemos luego por la vertiente opuesta, siguiendo un sendero que se abre paso entre la densa vegetación.



Tablizo; núcleo pequeño y sin servicios.

Km 13,5 Tablizo

Desde Tablizo a Cadavedo 5km

Sin tomar contacto con la nacional, y cerca de los acantilados, continuamos por una pista forestal, entre bosques y pastos, cruzando un minivalle con preciosas vistas sobre el océano.

Ribón, núcleo minúsculo de cuatro casas dispersas. Aquí sí tomamos contacto con la nacional, que seguimos por la izquierda, siempre con precaución.

Abandonamos la nacional por un senda herbosa a mano derecha, en fuerte bajada. Séptima y última “ballota”. En el fondo del valle hay una pista asfaltada transversal: el camino sigue de frente en subida, pero a tan solo 500 metros a la derecha podemos visitar la bonita playa de Cadavedo. Al final de la subida ya alcanzamos la primeras casas de Cadavedo; salimos a la calle-carretera VA-3, que seguimos por la izquierda hacia el centro de la población.

Cadavedo, a la altura de la nacional N-632a.

KM 18,5 Cadavedo

- **FIN DE LA ETAPA.**
- **TRASLADO A NAVIA.**
- **CENA EN EL HOTEL Y ALOJAMIENTO.**


JUEVES 24 DE SEPTIEMBRE: NAVIA

7:30h desayuno en el hotel.

Traslado hasta CADAVEDO donde iniciaremos:

5ª ETAPA .- CADAVEDO - LUARCA

Etapa plácida, agradable y corta; el único escollo es la subida que desde el hotel Canero nos coloca a la altura de la A-8; son 140 metros de desnivel en 1,6 km. En el tramo final la llegada a Luarca



nos regala unas bellas estampas de la pintoresca población y del pequeño puerto

0,0 Cadavedo 6,3km

Continuamos unos metros por la nacional y tomamos una calle en diagonal a mano derecha, que más adelante nos desemboca a la misma carretera. Luego, pocos metros antes de llegar a una rotonda tomamos una pista de tierra a mano derecha.

Villademoros, aldea de casas dispersas. Cruzamos de largo el pueblo y nos alejamos por una pista de tierra.

San Cristóbal, otra pequeña aldea. Seguimos en la misma dirección, por una pista de tierra que no siempre está en buenas condiciones, sobre todo en época de lluvias.

Desembocamos en la nacional N-632; la vamos siguiendo e ignoramos (es nuestra sugerencia) las flechas que nos invitan a desviarnos a mano derecha hacia el centro de Queruás, en un rodeo a nuestro entender innecesario.

Queruás; seguimos junto la nacional.

Avanzamos en paralelo a la nacional hasta llegar a una rotonda, torcemos a la izquierda para cruzar por abajo la A-8, salimos a otra rotonda y tomamos a la derecha una pista de tierra que nos lleva a Chano de Canero.


Aquí descendemos por una calle para cruzar primero la nacional y luego una vaguada; luego, por un bonito camino arbolado, subimos a la iglesia de San Miguel de Canero.

1,3 Iglesia de San Miguel de Canero.

Km 6,3 Canero

Desde Canero a Barcia 5,9 km

Girando a la derecha según llegamos a la iglesia, proseguimos por una pista de tierra que se adentra en un precioso bosque de castaños y robles. Finalmente desembocamos en una carretera



local que nos baja a una rotonda; por la izquierda salvamos el río Esva por el puente de la N-634 y continuamos por ella.

Hotel Canero, con bar-restaurante. Detrás del hotel arranca en fuerte subida un sendero que, después de cruzar la N-634, nos coloca a la altura de la autovía: avanzamos en paralelo a ésta.

Cruzamos por un puente la autovía A-8 y, a 150 metros, torcemos a la izquierda por una pista de tierra. Poco después cruzamos la carretera N-634, más adelante desembocamos en ella, la seguimos unos metros, volvemos a salir por su derecha y de nuevo desembocamos en ella... hasta que finalmente la abandonamos por la derecha. Un camino de tierra, con vistas lejanas al mar, nos conduce directamente hasta Barcia.

Barcia, a la altura de la iglesia

Km 12,2 Barcia


Desde Barcia a Luarca 3,1 km

Continuamos por diversas calles hasta salir a la carretera local de Luarca VA-1; la seguimos 300 metros y tomamos una calle a mano izquierda, aunque poco después volvemos a la misma carretera.

Justo un pasado un colegio, hay un cruce entre la carretera a La Atalaya y, a mano izquierda, la calle de la Carril (empedrada y en bajada): el camino actual baja directamente por la calle empedrada hacia el centro de Luarca, mientras que el anterior daba un rodeo, siguiendo la carretera, para pasar por la ermita de la Virgen de la Blanca, un magnífico mirador, y el cementerio de Luarca. Nosotros recomendamos seguir el camino actual y luego, por la tarde y descansados, hacer las visitas pertinentes.

Km 15,3 Luarca.

- **FIN DE LA ETAPA.**
- **TRASLADO A NAVIA.**



- **CENA EN EL HOTEL Y ALOJAMIENTO.**

VIERNES 25 DE SEPTIEMBRE: NAVIA

7:30h desayuno en el hotel.

Traslado hasta LUARCA donde iniciaremos:

6ª ETAPA .- LUARCA-NAVIA

Hoy avanzamos alejados de la costa, por pistas y caminos cómodos, con desniveles moderados, pasando por numerosas localidades con servicios, y siguiendo en buena parte el eje de la semivacía nacional N-634, la cual cruzamos varias veces (precaución). El paso por la ciudad industrial de Navia, de casi diez mil habitantes, marca la pauta de la jornada.

Desde Luarca a Villuir 3,5 km


Desde la plaza de Alfonso X (Ayuntamiento) seguimos la calle Uría y, torciendo a la derecha, subimos por la estrecha calle de La Peña, que traza varias curvas; arriba, un indicador nos invita a desviarnos a la derecha hasta la ermita de San Roque, a 100 metros, que nos regala buenas vistas sobre Luarca y su puerto.

El camino, sin embargo, dobla a la izquierda, llaneando por el Camino Real a Santiago. Éste desemboca en una carretera local: la seguimos a la derecha unos metros para tomar otra pista por la izquierda.

Así, por pequeñas pistas de asfalto, cruzamos la minúscula aldea de Ribadebajo y bajamos hasta las ruinas de la antigua iglesia y cementerio de Santiago, ya documentado en el siglo X. Poco después cruzamos la minúscula aldea de Taborcias y llegamos a Villuir, a la altura de la nacional N-634.

Km 3,5 Villuir

Desde Villuir a Villapedre 9,0 km



Cruzamos la nacional N-634 y tomamos la carretera local en dirección Constancios; continuamos así por pequeñas pistas, mal asfaltadas o de tierra, a través del ancho corredor entre la nacional, que mantenemos a nuestra derecha a unos 300-500 metros, y la autovía A-8 (en la base de la ladera de una modesta sierra), que mantenemos a nuestra izquierda a unos 100-300 metros. Vamos cruzando caserío y aldeas sin servicios.

Cruzamos la carretera AS-37 y seguimos recto, en subida. Poco después, por la derecha, tomamos una ancha pista de tierra abierta para la construcción de la autovía A-8 (la vemos a nuestra izquierda), que tras una corta subida nos lleva ya en bajada hasta la nacional.

Desembocamos en la nacional N-634; la seguimos por la izquierda, con precaución, en un tramo desagradable. Nos acercamos al gigantesco viaducto de la A-8 sobre el valle del río Barayo; nosotros seguimos la nacional sin pasar bajo el viaducto.


Con alegría dejamos la nacional para tomar, a mano izquierda, una pequeña pista de asfalto, en ascenso. Pasamos por una casa con un curioso jardín dedicado a los peregrinos, y una original "Fuente de Santiago". Más adelante cruzamos el caserío de Bao y Barayo, ya en la parroquia de Villapedre.

Villapedre, cruce con la nacional N-634. Hay un par de bar-restaurantes.

12,5 Villapedre

Desde Villapedre a Villaoril 4,1km

Recorreremos 80 metros la nacional y tomamos una pista a mano derecha, pasamos junto a la iglesia de Santiago (siglo XVIII) y cruzamos por un túnel la línea ferroviaria. Más adelante cruzamos de nuevo la N-634 para entrar en Piñera.



Piñera Cruzamos la pequeña aldea y a 300 metros torcemos a la derecha para cruzar por un puente la vía del FEVE; pasamos luego junto a la esbelta iglesia de San Salvador y llegamos a la nacional.

Albergue de peregrinos de Piñera (antigua escuela), a pie de la nacional. Seguimos la nacional por la izquierda, y a 300 metros la dejamos por la derecha para tomar una senda que penetra en un bosque. Cruzamos un arroyo por un pequeño puente de madera construido en 2021 y, poco después, alcanzamos una pista de tierra que seguimos por la izquierda; 300 metros más adelante doblamos a la derecha.

Km 16,6 Villaoril

Desde Villaoril a Navia 3,5km

Seguimos de frente por la carretera local NV-3 hasta el polígono industrial de La Colorada (con servicios).

Justo pasado el hotel Blanco (con bar-restaurant) torcemos por una calle a mano izquierda y, 200 metros más adelante, tomamos a la derecha un camino herboso, que más adelante se prolonga en una pista asfaltada. Pronto volvemos a salir a la carretera NV-3, que tomamos por la izquierda para entrar en Navia (a efectos kilométricos consideramos el centro la plaza del Ayuntamiento).

20,1 Navia


- **FINAL DE ETAPA**
- **ALOJAMIENTO**

SÁBADO 26 DE SEPTIEMBRE: NAVIA – MADRID

Desayuno en el hotel.

Salida con dirección a Madrid. Comida en ruta.

Llegada y fin del 5º tramo del Camino del Norte.



PRECIOS


**PRECIO POR PERSONA EN HABITACIÓN
DOBLE COMPARTIDA:** **1.100€**

SUPLEMENTO HABITACIÓN INDIVIDUAL: **275€**

SEGURO OPCIONAL DE ANULACIÓN: **INCLUIDO**

EL PRECIO INCLUYE

- **Autocar** durante todo el recorrido, desde Madrid.
- Bus capacidad de 50 plazas o Bus capacidad 36 plaza en función al número final de personas
- **Traslados** hotel inicio etapa y regreso al hotel, todos los días
- Bus de apoyo durante todas las etapas.
- **2º Bus** para el día de descanso obligatorio para el nuestro.
- Habitación doble o individual.
- Régimen de **Media Pensi3n** (Desayuno y Cena)
- **En Navia** las **cenas** ser3n fuera del hotel, en un restaurante pr3ximo al mismo.(Cenas de los d3as 22-23-24)
- **En Navia** el **desayuno** es Continental .Ver nota de lo que incluye.
- Bebidas en las Cenas (Vino o Agua).
- **Hoteles** Previstos o similares :
- Hotel Silken Ciudad de Gij3n 4* en Gij3n (3 noches)
- Hotel Arias 3 * en Navia (4 noches)
- **Seguro** de Asistencia y Anulaci3n, por causa justificada seg3n las condiciones de la p3liza que se adjunta a este presupuesto.
- **Acompa3ante** de la Agencia , para coordinar toda la log3stica del recorrido.
- Informaci3n detallada de todas las Etapas.




- Credencial del peregrino.

EL PRECIO NO INCLUYE

- Todo aquello no especificado en el apartado anterior.
- **VER NOTA SOBRE EL DESAYUNO Y CENA EN EL HOTEL EN NAVIA:**
- Desayuno: Para el desayuno: bebidas como, cafés solo, con leche, infusiones etc., chocolate, zumo natural, repostería variada, fruta variada, pan variado, jamón serrano y york y queso en lonchas, tomate natural en lonchas o picado, mermeladas, aceite...
- Cenas: Se realizarán fuera del hotel en un restaurante próximo al mismo

ORGANIZACIÓN, INFORMACIÓN E INSCRIPCIONES


VIAJES
EVENTOS CON CORAZÓN



Viajes Eventos con Corazón SLU
José Diéguez - 616 80 92 23
eventosconcorazon.es
jose@eventosconcorazon.es
CICMA 3640

Nota importante: Se realizarán todas las visitas, aunque los horarios pueden ser modificados por imprevistos o cambios de horarios en los lugares de visitas.

Seguro opcional de anulación: Incluido en el precio. (Consúltenos coberturas póliza para este viaje).



CONDICIONES GENERALES

Inscripciones:

Fechas de pago:

1º pago 15/05/2026 (300 € POR PERSONA)

2º pago 15/07/2026 (300 € POR PERSONA)

3º pago 15/08/2026 RESTO

Viaje calculado para un mínimo de 30 personas

Anulaciones-Gastos de Cancelación

A partir del día 16/05/2026 hasta el 15/07/2026

GASTOS DE GESTION Y ANULACION DE 300 €

A partir del día 16/07/2026 hasta el 15/08/2026

GASTOS DE GESTION Y ANULACION DE 500 €

A partir del día 16/08/2026 al día de la salida gastos del 100% del viaje.

Nota sobre Alojamiento: En el caso de que se haya confirmado plaza en habitación compartida y se pidiera posteriormente cambio a individual, se realizará si hay posibilidad, pero el solicitante deberá pagar el suplemento suyo y, en el caso de que ya tuviera adjudicado un acompañante y no pudiéramos completar la habitación, tendría que abonar el suplemento de la otra persona que se quedaría impar. **Así mismo, si es una habitación compartida, y una de las dos personas cancela, en caso de que esa habitación se quedase en individual, la persona que cancela tendría que asumir el suplemento de habitación individual** de la persona que se queda impar.

Aceptación de Condiciones:

El hecho de tomar parte del viaje supone la expresa aceptación por parte del viajero de todas y cada una de estas condiciones generales. Las materias no reguladas en estas condiciones se regirán por el vigente reglamento de agencias de viajes. **Adjuntamos Condiciones Generales del Seguro incluido Asistencia Y Cancelación Fuerza Mayor**